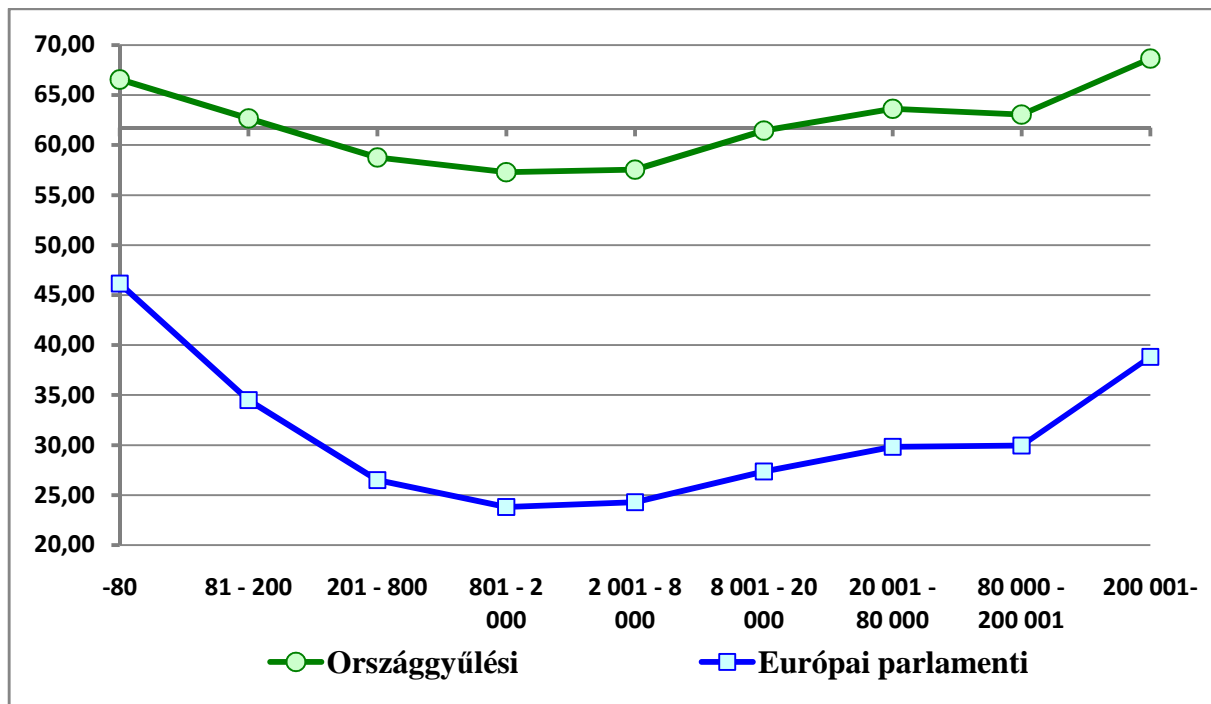
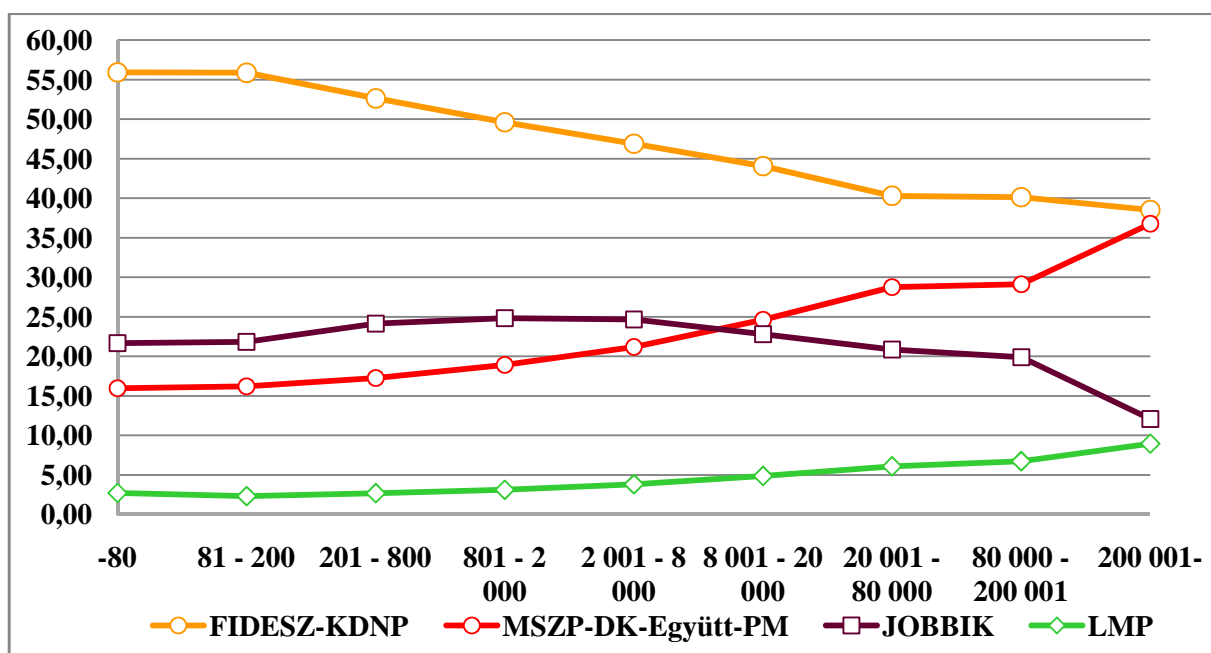


Hubai László: A 2014. évi választási eredmények metszetei településnagyság szerint (7 diagram)

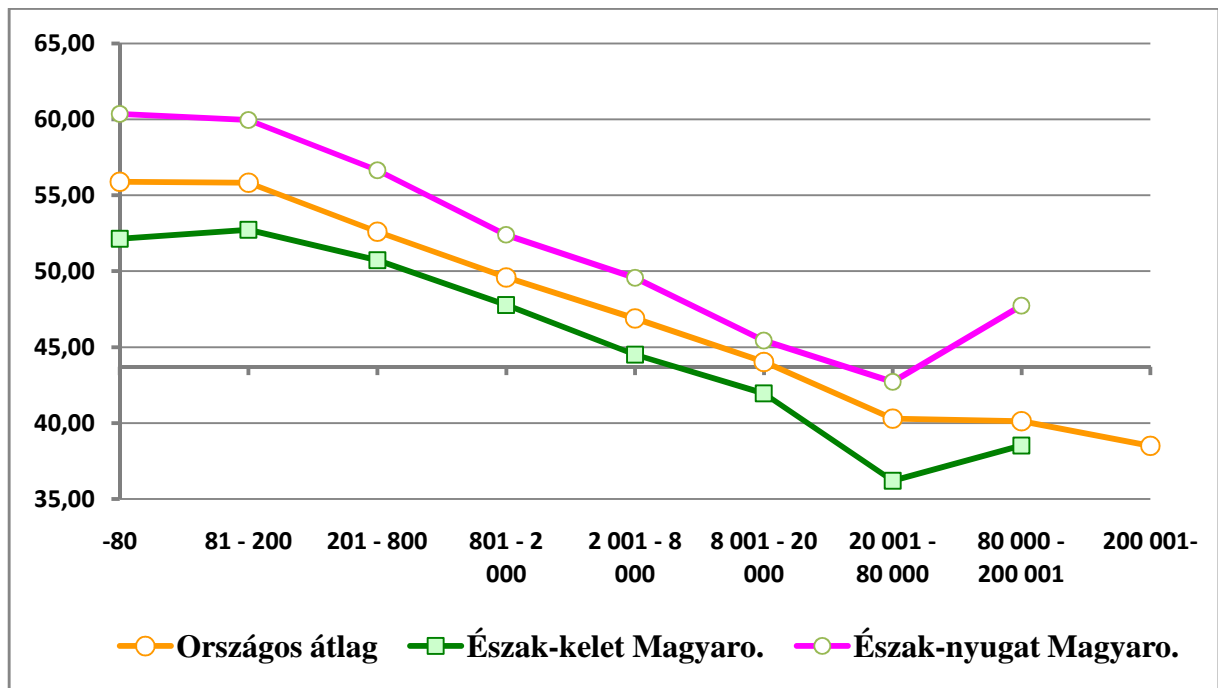
1. A részvétel alakulása a 2014. évi választásokon – településnagyság szerinti bontásban (választójogosultak száma alapján)



2. A fő pártlisták eredményei a 2014. évi országgyűlési választáson – településnagyság szerinti bontásban



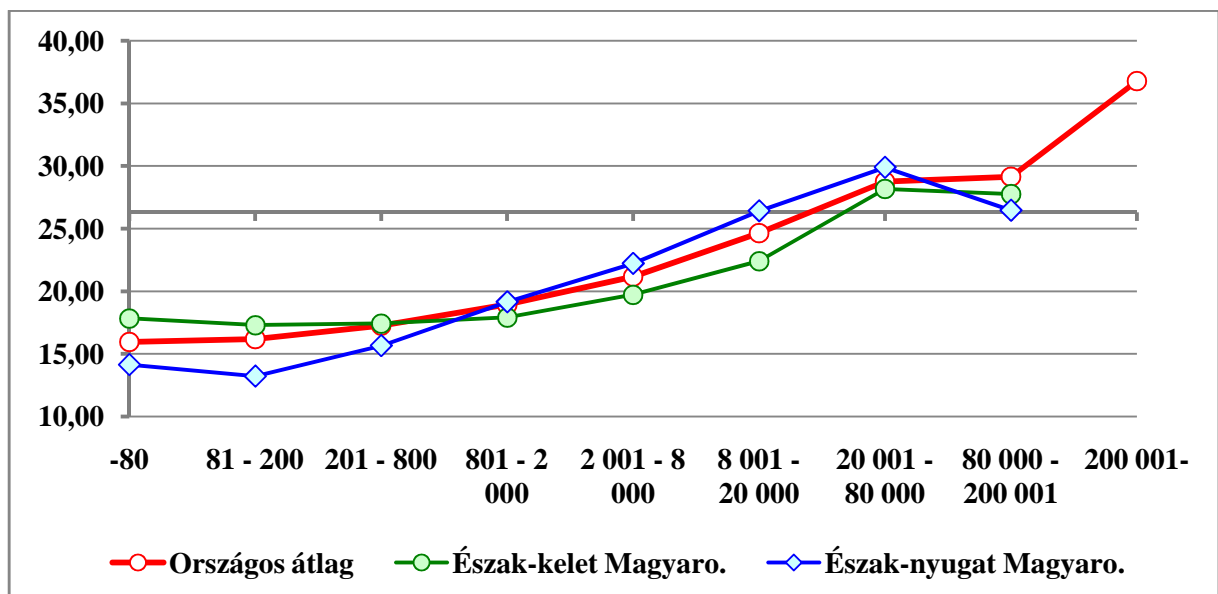
3. A FIDESZ-KDNP listás eredményei a 2014. évi országgyűlési választáson – településnagyság szerinti bontásban



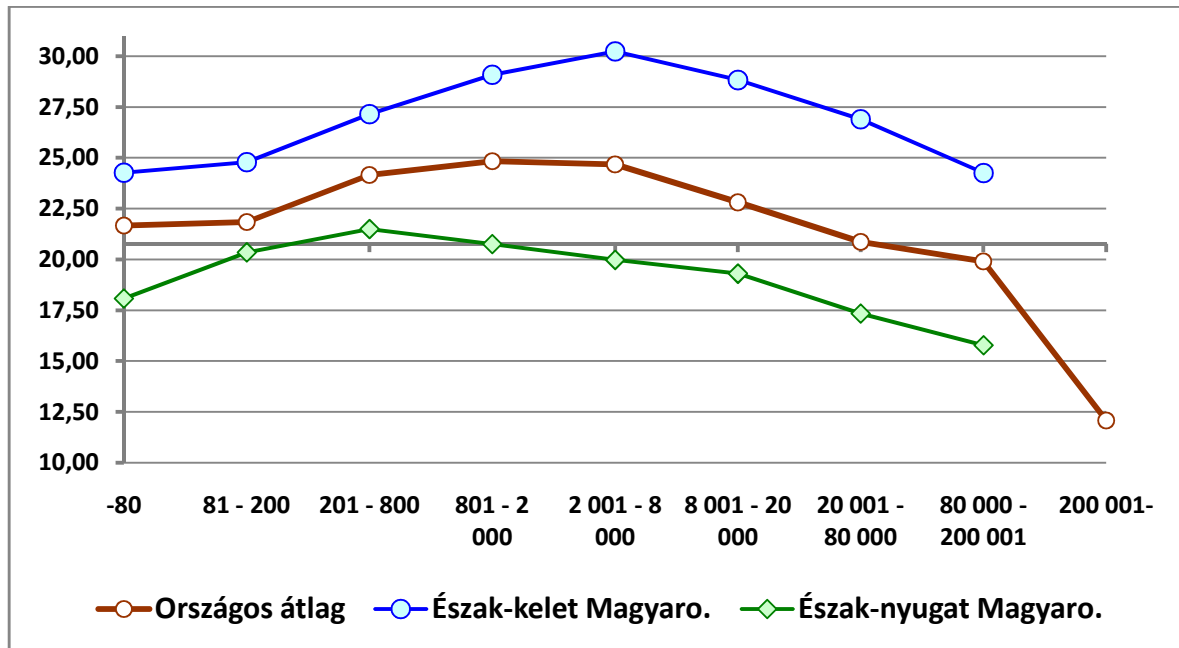
Észak-kelet Magyarország: Borsod-Abaúj-Zemplén, Hajdú-Bihar, Heves, Jász-Nagykun-Szolnok és Szabolcs-Szatmár-Bereg megyék

Észak-nyugat Magyarország: Győr-Moson-Sopron, Komárom-Esztergom, Veszprém, Vas megyék

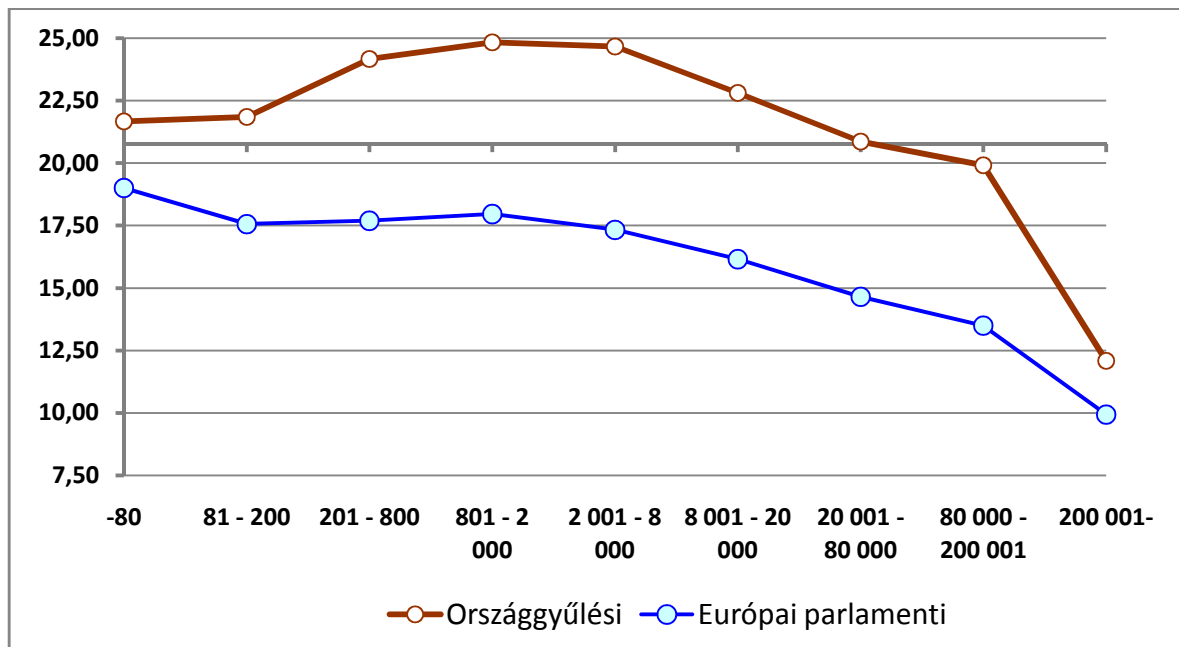
4. Az MSZP-DK-Együtt-PM szövetség listás eredményei a 2014. évi országgyűlési választáson – településnagyság szerinti bontásban



5. A JOBBIK listás eredményei a 2014. évi országgyűlési választáson – településnagyság szerinti bontásban



6. A JOBBIK 2014. évi listás eredményeinek összehasonlítása – településnagyság szerinti bontásban



7. Az MSZP, a DK és az Együtt-PM eredményeinek összehasonlítása a 2014. évi európai parlamenti választáson – településnagyság szerinti bontásban

